

CATÁLOGO DE PROGRAMAS AL AIRE LIBRE



CLIC AQUÍ PARA VER HOTELES
SEGÚN DESTINO Y CATEGORÍA

[ÍNDICE](#)

SOBRE NOSOTROS

LimaTours es un operador turístico especializado en experiencias inmersivas, apasionado por crear aventuras auténticas en los destinos más emocionantes del Perú. Gracias a nuestro conocimiento local, operaciones propias y a un equipo de especialistas en turismo de aventura, ofrecemos productos innovadores y diseñamos la experiencia perfecta para cada viajero.

Desarrollamos programas integrales que destacan los aspectos más épicos de cada destino, asegurando que cada itinerario sea sostenible tanto para las comunidades locales como para el medio ambiente.



ADVENTURE TRAVEL
TRADE ASSOCIATION



greeninitiative
for a carbon neutral planet



**Turismo
Cuida**



**Adventure
Travel
Conservation
Fund**





ÍNDICE



NUESTROS VALORES Y SOSTENIBILIDAD



LÍDERES DE VIAJE EXCEPCIONALES

- Los guías son locales o provienen del lugar específico donde se realiza la actividad en el destino.
- Tienen experiencia en el sector de la aventura.
- Reciben capacitación constante.



EXPERIENCIAS AUTÉNTICAS

- Realizamos exploraciones varias veces al año para ofrecer nuevos viajes a nuestros clientes y generar oportunidades en nuevas áreas a través de su cuidado y promoción.
- Evaluamos nuestros programas en cada temporada y co creamos nuevos itinerarios.
- Contamos con productos únicos para cada mercado de origen.



COMPROMETIDOS CON EL MEDIOAMBIENTE

- Contamos con una política de sostenibilidad.
- Tours sin plástico: trabajamos constantemente para hacer que nuestras operaciones sean más eficientes y reducir la huella de nuestros pasajeros. Por ello, implementamos una política de cero plásticos en todos nuestros programas.



100% CONFIABLES

- Contamos con un seguro de responsabilidad civil.
- Nuestros guías reciben capacitación en primeros auxilios específicos para actividades o entornos naturales, de acuerdo con los estándares internacionales (St. John Ambulance o Cruz Roja).
- Todos los guías están formados en nuestros protocolos de salud y seguridad.
- Teléfonos satelitales.



TRABAJAMOS CON LA COMUNIDAD LOCAL

- Nuestro equipo es originario de las regiones donde opera y se enorgullece de ser embajador de su cultura. En el programa del Camino Inca, trabajamos con porteadores de la comunidad de Huilloc.
- Colaboramos con proveedores locales y adquirimos productos de la zona siempre que es posible, con el fin de generar un impacto positivo en la economía de las comunidades.
- Desarrollamos las capacidades de las comunidades locales para integrarlas a nuestra cadena de valor.



ÍNDICE

 **NUESTRO
PERSONAL**



SELECCIÓN Y CAPACITACIÓN DE NUESTRO PERSONAL:

Nuestro equipo está formado por especialistas en el ámbito del turismo y la aventura. Tanto los guías como el personal —entre porteadores y chefs— participan en charlas y actividades de capacitación para desempeñar sus labores con el objetivo de ofrecer a nuestros pasajeros el mejor servicio de calidad durante su estadía en el Perú.



GUÍAS:

Más allá de su conocimiento técnico, se destacan por su carisma, empatía y capacidad para crear conexiones genuinas con los viajeros. Son seleccionados mediante rigurosos criterios que evalúan tanto su formación como sus habilidades personales.



PORTEROS:

Trabajamos con comunidades locales como Huilloc, de donde provienen nuestros porteadores. Ellos representan la fuerza, el respeto por la naturaleza y la tradición andina. Su labor es esencial para el éxito de nuestras expediciones, ya que se encargan de transportar el equipo necesario, montar los campamentos y garantizar una experiencia cómoda para nuestros viajeros.



CHEFS:

Nuestros chefs de ruta son verdaderos artistas culinarios en el corazón de la naturaleza. Están preparados para atender dietas especiales y solicitudes específicas, adaptándose a las necesidades de cada grupo sin perder la esencia del sabor peruano. Cada comida se convierte en una experiencia reconfortante y sorprendente.



ÍNDICE



EQUIPO DE CAMPAMENTO



CARPAS:

EUREKA MOUNTAIN

PASS 2 (CARPA INDIVIDUAL) o similares.

Disponibles para servicios **compartidos** y **privados**.

Ofrecen mayor comodidad y espacio: dos personas comparten una carpa diseñada para cuatro.



COLCHONETAS INFLABLES:

EUREKA MOUNTAIN PASS 2 (carpa individual)

Disponibles para servicios **compartidos** y **privados**.

Ofrecen el equilibrio ideal entre peso, aislamiento térmico, comodidad y durabilidad.



CARPA COMEDOR

EUREKA COOPER CANYON LX12

Disponibles para servicios **compartidos** y **privados**.

Estructura duradera de acero y fibra de vidrio. Sus paredes casi verticales crean un espacio amplio, ideal para dormir o permanecer de pie cómodamente.



CAMA DE CAMPAÑA:

THERMAREST MESH COT

Disponibles solo para el servicio de **lujo**.

Ofrece mayor comodidad gracias a su malla transpirable, que permite una excelente ventilación en todo tipo de climas.



SACOS DE DORMIR:

THERMAREST QUESTAR 20F/-6°C

Disponibles para servicios **compartidos** y **privados**.

El Therm-a-Rest Questar -6°C es un saco de dormir que te permitirá descansar plácidamente durante tus excursiones, caminatas, viajes y campamentos.



BAÑOS PORTÁTILES:

COLEMAN PRIVACY TENT CON BAÑO PORTÁTIL

Ventanas de malla que proporcionan ventilación y protección contra insectos. Las solapas interiores pueden ajustarse hacia arriba o hacia abajo según las diferentes necesidades de uso.





ÍNDICE



CARPA COMEDOR



SACOS DE DORMIR



NUESTROS CAMPAMENTOS



BAÑO PORTÁTIL



CARPAS



ÍNDICE



INFORMACIÓN ÚTIL ANTES DE VIAJAR

¿QUÉ INCLUIAMOS?



Lámpara frontal
(Disponibles solo para el
servicio privado y de lujo)




Botiquín de
primeros auxilios



Almohada



Tanque de
oxígeno



Saco de dormir y
colchón inflable



Bolso de lona
(Disponibles solo para el
servicio privado y de lujo)



Equipo de campamento



CLIMA

- El clima en la región es extremadamente variable, por lo que se recomienda llevar ropa adecuada, especialmente para posibles lluvias inesperadas.
- Existen dos estaciones en la región: la temporada de lluvias (de noviembre a marzo) y la temporada seca (de abril a octubre).
- Durante el día, las temperaturas pueden variar entre 10 °C y 28 °C (50 °F a 82°F), mientras que por la noche pueden descender hasta 0 °C (32 °F).



ÍNDICE



BOTIQUÍN MÉDICO

Para caminatas a más de 2 500 metros de altitud



Estos artículos están diseñados para atender lesiones y enfermedades comunes que pueden presentarse a gran altitud, así como para cubrir las necesidades básicas de primeros auxilios.

SUMINISTROS ADICIONALES DE EMERGENCIA



Silbato de emergencia: se utiliza para pedir ayuda en caso necesario.



Lámpara frontal con baterías adicionales: proporciona mejor visibilidad en caso de caminatas nocturnas inesperadas.



Multiherramienta o cuchillo pequeño: útil para diversas tareas en situaciones de emergencia.

1. MEDICACIÓN Y SOPORTE ESPECÍFICO PARA LA ALTITUD

- Máscara de oxígeno portátil
- Ibuprofeno
- Paracetamol
- Tensiómetro (monitor de presión arterial)

2. SUMINISTROS BÁSICOS DE PRIMEROS AUXILIOS

- Curitas (banditas adhesivas) y parches para ampollas
- Gasas y vendajes estériles
- Cinta médica adhesiva
- Toallitas antisépticas o hisopos con alcohol
- Pinzas
- Tijeras
- Venda elástica
- Termómetro
- Analgésicos (por ejemplo, aspirina, acetaminofén o Pildan)

3. MEDICAMENTOS PARA AFECCIONES COMUNES RELACIONADAS CON LAS CAMINATAS

- Medicamentos antidiarreicos
- Sales de rehidratación oral (SRO) o soluciones de rehidratación



ÍNDICE

COMIDAS E INCLUSIONES

SERVICIO COMPARTIDO Y PRIVADO



DESAYUNO



SNACKS



ALMUERZO



HORA DEL TÉ



CENA

INCLUSIONES

INCLUYE



- Guía profesional bilingüe (inglés / español. Otros idiomas, como francés, alemán o italiano, disponibles previa solicitud y con costo adicional.



- Traslados desde y hacia el hotel



- Botiquín de primeros auxilios con oxígeno



- Equipo de campamento, colchonetas inflables, sacos de dormir y almohadas (para caminatas y excursiones con pernocte)



- Almuerzo o box lunch (para caminatas de día completo)



- Comidas (para caminatas y excursiones con pernocte).

NO INCLUYE



- Bastones para caminata (disponibles a solicitud con costo adicional)



- Propinas y gastos personales.



RUTAS DE TREKKING

LEYENDA

- Capital Departamental
- Capital Provincial
- Principales Atractivos
- Puntos de Inicio y Finalización
- Ruta en Van
- Ruta en Tren
- Aeropuerto



ÍNDICE DE RUTAS

Haz clic en cada caminata para más información.

- | | |
|----------------------------|---------------|
| TREK CAMINO INCA 2D/1N | CHOQUECHACA |
| TREK CAMINO INCA 4D/3N | HUCHUY QOSQO |
| TREK SALKANTAY | PALCOYO |
| TREK CHOQUEQUIRAO | HUMANTAY |
| TREK LARES | CACHICATA |
| VINICUNCA 2D/1N / FULL DAY | INKILLTAMBO |
| CHINCHEROS - URQUILLOS | SIETE LAGUNAS |
| HUILLOC - PUMAMARCA | WAQRAPUKARA |
| MORAY - MARAS | PEROLNIYOQ |
| BALCÓN DEL DIABLO | Q'ESWACHAKA |





ÍNDICE



Descargar el
itinerario sugerido

TREKKING

CAMINO INCA

Viajar por el Camino Inca es una experiencia única en la vida. Recorre los mismos senderos que los antiguos habitantes del Perú utilizaban para construir su imperio.



SALIDAS

2D/1N: Diarias*

4D/3N: Martes, jueves, viernes y sábado.*

* Disponible en servicio compartido y privado
Nota: En ambos casos el camino inca no opera en Febrero



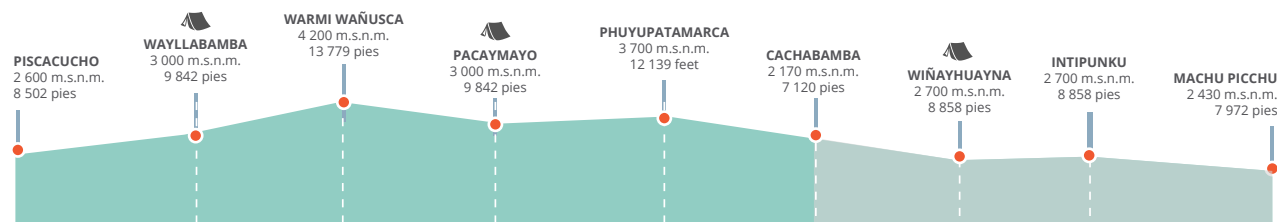
Ver tabla comparativa de servicios

NIVEL:
Moderado

ALTITUD MÍNIMA DE LA CAMINATA:
Machu Picchu – 7 970 pies / 2 430 m.s.n.m.

ALTITUD MÁXIMA DE LA CAMINATA:
Warmiwañusca – 13 776 pies / 4 200 m.s.n.m.

DISTANCIA DE CAMINATA:
28,59 millas / 45 km



2D/1N



4D/3N





ÍNDICE



Descargar el
itinerario sugerido

TREKKING

SALKANTAY

El Trek Salkantay es uno de los más diversos que existen sus increíbles paisajes varían desde frondosos bosques tropicales hasta imponentes picos andinos, haciendo de esta una experiencia verdaderamente única.



SALIDAS

4D/3N: Lunes. (Servicio compartido)*

5D/4N: Diario. (Servicio Privado)*

* Consulta de disponibilidad para salidas privadas.

* Salidas fijas los viernes en servicio compartido.

NIVEL:
Moderado

ALTITUD MÍNIMA DE LA CAMINATA:

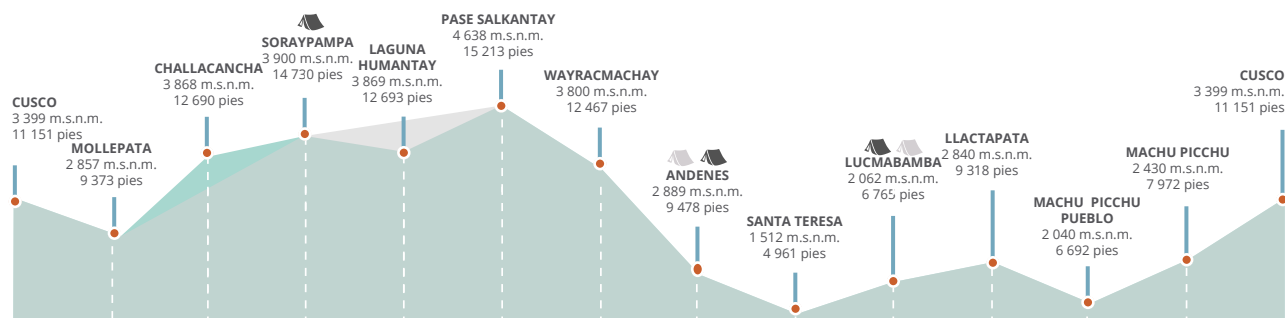
Machu Picchu Pueblo – 6 692 m.s.n.m. / 2 040 m.s.n.m.

ALTITUD MÁXIMA DE LA CAMINATA:

Pase Salkantay – 15 255 pies / 4 650 m.s.n.m.

DISTANCIA DE CAMINATA:

40 km / 24,85 millas – 44 km / 27,23 millas



4D/3N



5D/4N





ÍNDICE



Descargar el
itinerario sugerido

TREKKING

CHOQUEQUIRAO

Choquequirao es conocida como la “Hermana Sagrada” de Machu Picchu. Su arquitectura abarca una extensión mayor que la de la Ciudadela; sin embargo, aún falta recuperar alrededor del 65% de su territorio de la selva. Al poder accederse únicamente mediante caminata, es una verdadera maravilla que puedes admirar en completa tranquilidad.



SALIDAS

4D/3N: Servicio Privado.

Nota: Teleférico en proyecto.

NIVEL:
Exigente

ALTITUD MÍNIMA DE LA CAMINATA:

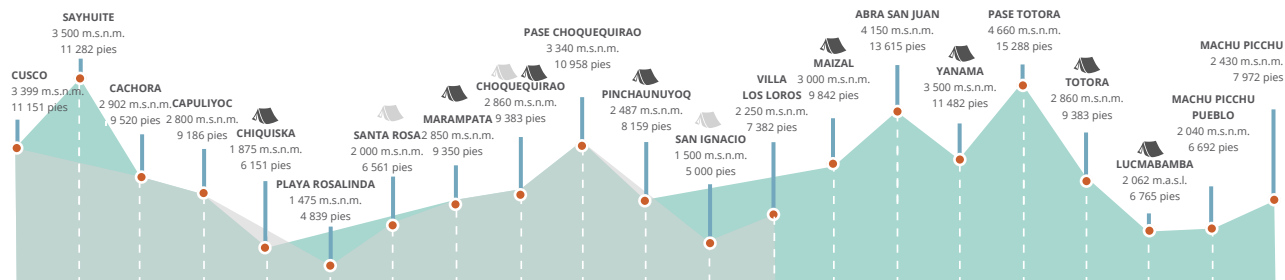
Playa San Ignacio – 4 921 pies / 1 500 m.s.n.m.
Playa Rosalinda – 4 921 pies / 1 500 m.s.n.m.

ALTITUD MÁXIMA DE LA CAMINATA:

Choquequirao – 10 291 pies / 3 137 m.s.n.m.

DISTANCIA DE CAMINATA:

44,5 km / 27,65 millas – 111 km / 69 millas



4D/3N





ÍNDICE



Descargar el
itinerario sugerido

TREKKING

LA RES

El Trek de Lares ofrece algunas de las vistas más impresionantes de los Andes. En este recorrido podrás descubrir las aguas termales de Lares, majestuosas montañas a lo largo de todo el trayecto y sitios arqueológicos como Ollantaytambo, un pueblo inca vivo donde se conserva el verdadero espíritu del Valle Sagrado.



SALIDA

3D/2N: Servicio Privado

NIVEL:

Moderado

ALTITUD MÍNIMA DE LA CAMINATA:

Pueblo de Machu Picchu – 6 692 pies / 2 040 m.s.n.m.

ALTITUD MÁXIMA DE LA CAMINATA:

Ipsay – 12 300 pies / 3 749 m.s.n.m.

DISTANCIA DE CAMINATA:

22,36 millas / 36 km

CUSCO
3 399 m.s.n.m.
11 151 pies

LA RES
3 250 m.s.n.m.
10 662 pies

HUACAHUASI
3 835 m.s.n.m.
12 582 pies

PATACANCHA
3 848 m.s.n.m.
12 624 pies

PUMAMARCA
3 350 m.s.n.m.
10 990 pies

OLLANTAYTAMBO
2 792 m.s.n.m.
9 160 pies





ÍNDICE



Descargar el
itinerario sugerido

CAMINATA CON PERNOCTE

VINICUNCA

UN ESPECTÁCULO VISUAL IMPERDIBLE

Recogida en el hotel a las 8:00 a. m. y traslado a Checacupe, punto de inicio de la caminata. En el trayecto se visita Pikillacta, un sitio Wari con construcciones que recuerdan a pirámides. Una vez en Checacupe, se explora la zona por unos minutos antes de continuar hacia Quesoyuni, una pequeña comunidad andina. Almuerzo en Quesoyuni y continuación de la caminata hacia el campamento en Kairawiri. Por la tarde, se realiza una caminata de aclimatación para adaptarse a la altitud de los Andes. Cena y pernocte en el campamento.

A la mañana siguiente, desayuno temprano e inicio de la caminata hacia la impresionante Montaña de 7 Colores. Disfruta del espectáculo natural y de las imponentes montañas que llenan el paisaje de tonalidades vibrantes. Tras la visita, de entre 30 y 45 minutos, se desciende hacia Quesoyuni para disfrutar de un picnic y almuerzo. Finalmente, traslado de regreso a Cusco después del almuerzo.



SALIDA

2D/1N : Solo servicio privado.

Nota: Se requiere buena condición física.

NIVEL:

Exigente

ALTITUD MÍNIMA DE LA CAMINATA:

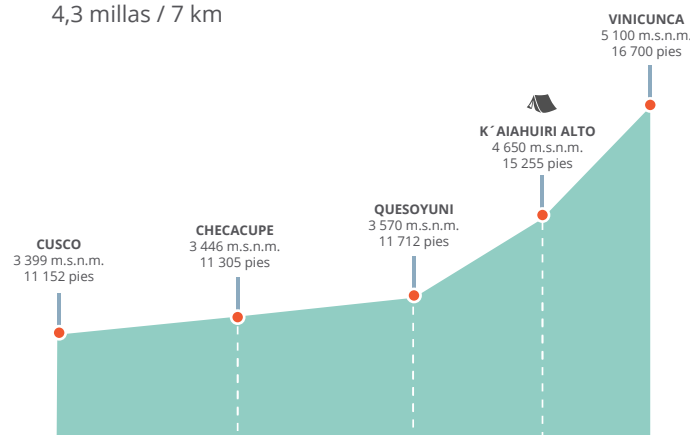
Cusipata – 10 889 pies / 3 319 m.s.n.m.

ALTITUD MÁXIMA DE LA CAMINATA:

Vinicunca – 16 700 pies / 5 100 m.s.n.m.

DISTANCIA DE CAMINATA:

4,3 millas / 7 km



[ÍNDICE](#)[Descargar el itinerario sugerido](#)**CAMINATA DE DÍA COMPLETO**

HUMANTAY

AVENTURA EN LAS ALTURAS

Embárcate en una de las excursiones de trekking más espectaculares por los Andes hacia la Laguna Humantay (4 180 m.s.n.m.). Sumérgete en sus paisajes impresionantes, su rica cultura y su profunda historia Sal de Cusco en vehículo hacia el pueblo de montaña de Mollepata (aproximadamente 1 hora y 20 minutos de viaje), y continúa luego por una hora más hasta Soraypampa (3 900 m.s.n.m.). En el camino, disfruta de la vista de la fauna andina, como el cóndor de los Andes o las golondrinas, y contempla por primera vez las imponentes montañas Salkantay y Humantay. Desde Soraypampa comienza el ascenso de aproximadamente dos horas hasta la Laguna Humantay, donde podrás disfrutar de un box lunch a orillas de sus aguas turquesa. Después de explorar el lugar y tomar fotografías, inicia la caminata de descenso de una hora y quince minutos de regreso a Soraypampa, para luego abordar el vehículo que te llevará de regreso a Cusco.

**SALIDA**

DÍA COMPLETO: Disponible en servicio compartido y privado

NIVEL:

Moderado

DURACIÓN:

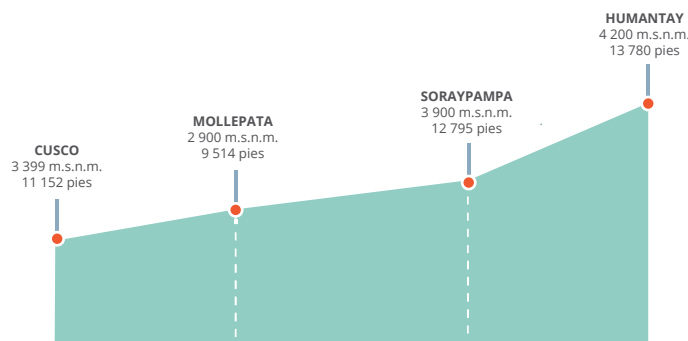
12 horas

ALTITUD MÍNIMA:

Soraypampa – 12 795 pies / 3 900 m.s.n.m.

ALTITUD MÁXIMA:

Humantay – 13 780 pies / 4 200 m.s.n.m.



Laguna Humantay



[ÍNDICE](#)[Descargar el itinerario sugerido](#)**QHAPAQ ÑAN**

EL GRAN CAMINO INCA

HUARAZ

En este viaje de exploración a través del Qhapaq Ñan, te adentrarás en la historia y la cultura del antiguo Imperio Inca. Desde Huaraz, realizarás una caminata por los milenarios escalones de piedra que conectan diversas comunidades, mientras descubres edificaciones con más de 500 años de antigüedad. Además, disfrutarás de espectaculares vistas de los imponentes nevados de la Cordillera Blanca, creando recuerdos inolvidables de esta travesía única.

**SALIDA****7D/6N** : Servicio privado.**NIVEL:**

Exigente

ALTITUD MÍNIMA:

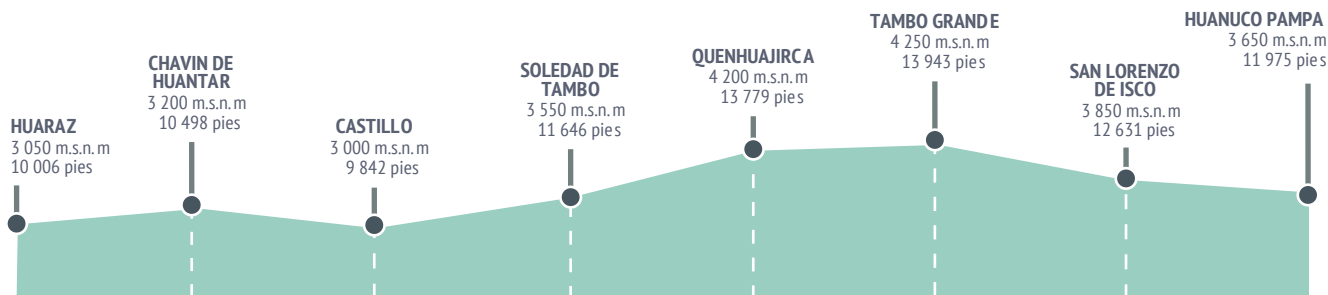
Tambo Grandre 13 943 pies / 4 250 m.s.n.m.

ALTITUD MÁXIMA:

Castillo 9 842 pies / 3 000 m.s.n.m.

DISTANCIA DE CAMINATA:

67 km / 41.63 millas

ÁNCASH*Mejor Destino de Aventura del Mundo 2025*



ÍNDICE

MULTIDESTINO



SOFT ADVENTURE

PROGRAMA:

Disfruta de un viaje que combina la vibrante atmósfera de Lima con la historia, la cultura y la aventura de los Andes peruanos. Descubre los principales atractivos culturales y gastronómicos de la capital mientras disfrutas de vistas al océano Pacífico, y luego continúa hacia Cusco y el Valle Sagrado, donde la cultura y las experiencias al aire libre se unen en un impresionante entorno natural. El programa culmina con una visita a Machu Picchu, una de las Nuevas Siete Maravillas del Mundo, y concluye en Cusco, el corazón histórico de la civilización inca.

MAPA:



 [Descargar el itinerario sugerido](#)



SUR SENSACIONAL

PROGRAMA:

Disfruta de una aventura activa que te lleva desde la costa del Perú hasta el corazón de los Andes. Recorre los paisajes desérticos de Paracas, explora la fauna de las Islas Ballestas y continúa hacia Cusco y el Valle Sagrado, donde la aventura se encuentra con la historia en Maras, Moray y Ollantaytambo. El punto culminante del viaje es el Camino Inca desde el Km 104, que recorre Chachabamba, Wiñaywayna e Inti Punku antes de llegar a Machu Picchu, una de las Nuevas Siete Maravillas del Mundo. La experiencia finaliza en Cusco, combinando aventura, cultura y tiempo libre para disfrutar a tu ritmo.

MAPA:



 [Descargar el itinerario sugerido](#)



VISTAS DEL SUR

PROGRAMA:

Disfruta de un viaje a través de algunos de los paisajes más emblemáticos del Perú, desde la costa hasta los Andes, descubriendo el legado cultural de civilizaciones antiguas como los nazcas y los incas. A lo largo del recorrido, explora ciudades históricas como Lima, Arequipa y Cusco, navega por el lago Titicaca, admira maravillas naturales como el Cañón del Colca y la Cordillera de Palcoyo, y culmina con una visita a Machu Picchu, uno de los grandes íconos del país.

MAPA:



 [Descargar el itinerario sugerido](#)



ÍNDICE

AVENTURA DESCENTRALIZADA

Selecciona un programa para ver su itinerario detallado.

SELVA DULCE

6D/5N

CUMBRES DE HUARAZ

4D/3N

ADRENALINA LIMEÑA

4D/3N

AVENTURAS EN PARACAS

3D/2N

AREQUIPA, RESERVA NACIONAL

3D/2N



TRAVESIA ANDINA

7D/6N

LINAJE DEL SOL

7D/6N

AVES DE LOS ANDES

8D/7N

LA ESENCIA DEL PERÚ VIVENCIAL

6D/5N

NAVEGANDO A UROS

3D/2N

El Perú es una aventura sin límites.
Descubre experiencias únicas en distintas
regiones del país y disfruta de un viaje
más allá de las rutas convencionales,
lleno de cultura, naturaleza y emoción.



ÍNDICE

CAMINATA DE DÍA COMPLETO

CHINCHEROS - URQUILLOS

La caminata comienza en el pintoresco pueblo de Chinchero, uno de los más encantadores de la región del Cusco, que conserva costumbres ancestrales vivas hasta hoy, además de un sitio arqueológico inca y una hermosa iglesia colonial.

Después de la visita, se inicia el descenso a pie por un camino inca original empedrado que conduce hacia el Valle Sagrado, con las majestuosas montañas Chicón y Pitusiray como telón de fondo.

Durante el recorrido, se puede apreciar la importancia que los incas daban a sus construcciones y la armonía que mantenían con la naturaleza circundante. Un pequeño desvío lleva a la cascada de Poc Poc, un lugar ideal para descansar y refrescarse.

Al acercarse a Urquillos, punto final de la caminata, se nota el cambio en la flora y fauna, mientras el paisaje se transforma en amplios campos agrícolas verdes. Un vehículo esperará en la plaza para llevarte de regreso a tu hotel.

NIVEL:
Moderado

DURACIÓN:
6 - 7 horas

ALTITUD MÍNIMA:
Urquillos 9 776 pies / 2 980 m.s.n.m.

ALTITUD MÁXIMA:
Chinchero 12 040 pies / 3 670 m.s.n.m.

DISTANCIA DE CAMINATA:
4,9 millas / 8 km



Haz clic para ver
nuestro video





ÍNDICE

CAMINATA DE DÍA COMPLETO

HUILLOC - PUMAMARCA

Comienza tu aventura en Huilloc, un pueblo heredero de las tradiciones incas que aún se mantienen vivas. Participa en sus actividades agrícolas, prueba sus coloridos trajes típicos y toma parte en un ritual tradicional para atraer la buena suerte en tu camino.

Después de compartir con la comunidad, inicia una caminata por un camino inca original que conduce al sitio arqueológico de Pumamarca, donde podrás apreciar su particular estilo constructivo y la gran cantidad de andenes que lo rodean.

Muy cerca se encuentra Machu Iglesia, una capilla andino-española con bellos retablos y varayocs (bastones que representaban la autoridad de los líderes comunales), un claro reflejo del legado inca y colonial de la zona.

La caminata continúa hasta llegar a Ollantaytambo, el único pueblo inca habitado hasta la actualidad. Sus calles empedradas te darán la bienvenida mientras visitas su sitio arqueológico, una monumental construcción de uso militar, agrícola y religioso.

Nota: Compatible con el programa del Camino Inca 2D/1N.

NIVEL:
Moderado

DURACIÓN:
6 – 7 horas aproximadamente

ALTITUD MÍNIMA:
Ollantaytambo – 9 160 pies / 2 792 m.s.n.m.

ALTITUD MÁXIMA:
Huilloc – 12 467 pies / 3 800 m.s.n.m.

DISTANCIA DE CAMINATA:
8,7 millas / 14 km



Haz clic para ver
nuestro video





ÍNDICE

CAMINATA DE DÍA COMPLETO

MORAY - MARAS

Dos de los atractivos más populares de Cusco se unen en una caminata por el valle de Urubamba. La excursión comienza en Moray, un antiguo laboratorio agrícola inca donde se utilizaban terrazas circulares —cada una con su propio microclima— para determinar qué cultivos prosperaban mejor según la temperatura. Después de visitar Moray, el recorrido continúa por un camino inca original hacia las minas de sal de Maras, pasando bajo las imponentes montañas nevadas Verónica y Chicón.

El paisaje en las salineras es realmente impresionante: miles de pozas llenas de agua salada natural, proveniente de un manantial cercano, se utilizan para la extracción artesanal de sal rosada. La aventura culmina en Pichingoto, un pequeño pueblo ubicado a unos 45 minutos a pie valle abajo desde las salineras.

Nota: Dos de los sitios incas más emblemáticos en una hermosa y sencilla caminata. La visita a Moray requiere el Boleto Turístico del Cusco (BTC).



NIVEL:
Moderado

DURACIÓN:
7 – 8 horas

ALTITUD MÍNIMA:
Maras – 10 826 pies / 3 300 m.s.n.m.

ALTITUD MÁXIMA:
Moray – 11 482 pies / 3 500 m.s.n.m.

DISTANCIA DE CAMINATA:
7,4 millas / 12 km



[Haz clic para ver nuestro video](#)





ÍNDICE

CAMINATA DE DÍA COMPLETO

BALCÓN DEL DIABLO

Conoce un lado diferente del Parque Arqueológico de Sacsayhuamán. La caminata comienza en la explanada del sitio y atraviesa los bosques de eucaliptos del valle de Yuncaypata, desde donde se puede disfrutar de una magnífica vista de Cusco.

El Balcón del Diablo, o Chacán, fue un lugar dedicado al culto al agua, caracterizado por una formación rocosa y una misteriosa cueva creada por el río Saphy, cuyo interior fue tallado por los incas. En la parte alta del sitio se encuentra una plataforma natural que actúa como un balcón, ideal para tomar fotografías espectaculares del paisaje circundante.

El retorno a Cusco incluye una parada en el Templo de la Luna, un sitio con cuevas y canales tallados en las formaciones naturales de piedra, donde tendrás la oportunidad de aprender más sobre la cosmovisión andina y la profunda conexión de los incas con la naturaleza. El recorrido concluye en el barrio de San Blas, conocido por sus talentosos artesanos y su encanto bohemio.

Nota: Programa más económico. Ubicado justo en las afueras de Cusco.

NIVEL:
Moderado

DURACIÓN:
8 horas

ALTITUD MÍNIMA:
Sacsayhuamán – 12 139 pies / 3 700 m.s.n.m.

ALTITUD MÁXIMA:
Chacán – 12 358 pies / 3 767 m.s.n.m.

DISTANCIA DE CAMINATA:
6,2 millas / 10 km



Haz clic para ver nuestro video





ÍNDICE

CAMINATA DE DÍA COMPLETO

CHOQUECHACA

Esta es una excelente alternativa para los viajeros aventureros que disfrutan interactuar con comunidades locales y conectarse con la naturaleza.

La caminata comienza en el pueblo de Pallata (3 100 m s. n. m.) y asciende por el valle. A medida que avanzas, atravesarás diversos microclimas ecológicos, notando los cambios en la flora y fauna.

Esto se debe al fenómeno del bosque nuboso, donde la humedad del valle queda atrapada, generando lluvias durante todo el año y un paisaje de vegetación tropical exuberante.

Al llegar a Choquechaca (3 800 m s. n. m.), la familia Laucata te mostrará su comunidad, su vida cotidiana y sus tradiciones.

Después de un box lunch, disfruta de una demostración de tejido tradicional, aprendiendo sobre las técnicas ancestrales transmitidas de generación en generación. En el regreso, toma un desvío hacia el sitio arqueológico de Pumamarca, un refugio inca que cuenta con la mayor cantidad de andenes del Valle Sagrado. Desde allí, un vehículo te llevará de regreso a tu hotel.

NIVEL:
Moderado

DURACIÓN:
7 - 8 horas

ALTITUD MÍNIMA:
Pallata – 10 170 pies / 3 100 m.s.n.m.

ALTITUD MÁXIMA:
Choquechaca – 12 467 pies / 3 800 m.s.n.m.

DISTANCIA DE CAMINATA:
4,3 millas / 7 km



[Haz clic para ver nuestro video](#)





ÍNDICE

CAMINATA DE DÍA COMPLETO

HUCHUY QOSQO

Déjate cautivar por la innegable belleza natural de esta caminata mientras te diriges hacia este sitio arqueológico. Pasa por el pueblo de Chinchero y cerca de la laguna de Piuray rumbo a la comunidad de Tauca, donde comienza la caminata. Adéntrate en el corazón de las montañas, atravesando una quebrada en la que podrás encontrar una gran variedad de animales nativos, como llamas, aves caracara y, con algo de suerte, zorros y venados andinos.

El Abra de Pucajasa es el punto más alto del camino y está marcado por dos apachetas, montículos de piedras apiladas por los viajeros en los caminos o pasos de montaña como ofrendas de protección y fortaleza para el viaje. Estas peticiones se hacen a los Apus, montañas consideradas deidades desde tiempos preincas. Desde este punto, inicia el descenso hacia el Valle Sagrado, dejando atrás la flora y fauna altoandina, hasta llegar a Huchuy Qosqo, un impresionante sitio arqueológico con construcciones de piedra y adobe que enmarcan una vista espectacular del valle y del río Vilcanota. La caminata finaliza en el pueblo de Lamay, desde donde serás trasladado de regreso a tu hotel.

Nota: Caminata muy exigente, recomendada para aventureros con buena condición física.

NIVEL:

Exigente

DURACIÓN:

8 horas

ALTITUD MÍNIMA:

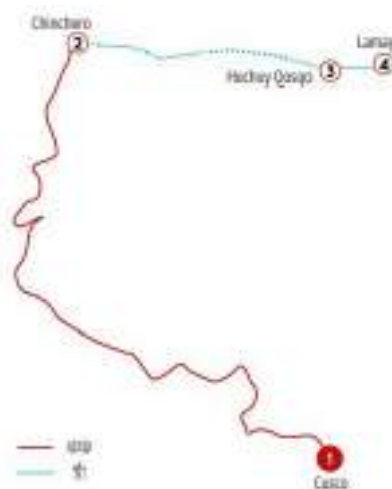
Lamay – 9 648 pies / 2 941 m.s.n.m.

ALTITUD MÁXIMA:

Pucajasa – 14 557 pies / 4 437 m.s.n.m.

DISTANCIA DE CAMINATA:

9,07 millas / 14,6 km



Haz clic para ver nuestro video





ÍNDICE

CAMINATA DE DÍA COMPLETO

VINICUNCA

Recogemos a nuestros pasajeros en sus respectivos hoteles a las 4:00 a. m., para luego iniciar un viaje de 3 horas hacia la Montaña del Ausangate. Antes de comenzar la caminata, disfrutaremos de un desayuno energético.

Después de una breve charla informativa con los pasajeros, iniciaremos nuestra caminata de aproximadamente 8 horas. Durante el recorrido, tendremos la oportunidad de observar diferentes variedades de camélidos sudamericanos, que deambulan libremente junto a los imponentes picos nevados.

Al finalizar la caminata, disfrutaremos de un delicioso box lunch antes de emprender el regreso a Cusco, donde serás trasladado de vuelta a tu hotel.

Nota: Se requiere buena condición física.



NIVEL:

Exigente

DURACIÓN:

Aproximadamente 15 horas

ALTITUD MÍNIMA:

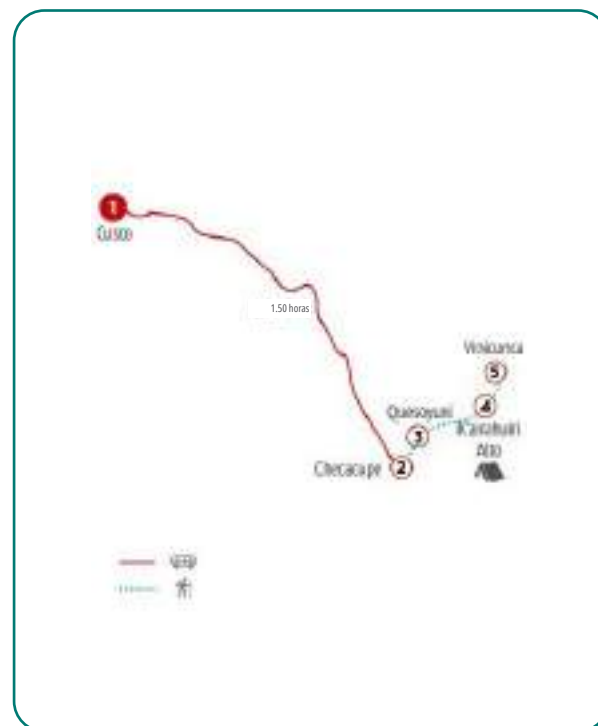
Cusipata – 10 889 pies / 3 319 m.s.n.m.

ALTITUD MÁXIMA:

Vinicunca – 16 700 pies / 5 100 m.s.n.m.

DISTANCIA DE CAMINATA:

4,3 millas / 7 km





ÍNDICE

CAMINATA DE DÍA COMPLETO

PALCOYO

Temprano por la mañana, serás recogido en tu hotel y trasladado al punto de inicio de la caminata hacia la impresionante Montaña de Colores de Palcoyo.

Palcoyo adquiere sus tonalidades gracias a la presencia de minerales como hierro, magnesio y calcio, entre otros, acumulados durante millones de años, que hoy conforman un espectáculo visual extraordinario. A diferencia de Vinicunca, la llegada a Palcoyo es de nivel moderado, con una caminata de aproximadamente 45 minutos sin pendientes pronunciadas, alcanzando una altitud máxima de 4 930 metros sobre el nivel del mar. Al llegar, podrás disfrutar de la hermosa vista de la cordillera multicolor. Después de la visita, comienza el retorno pasando por el Puente de Q'eswachaka, un puente histórico y Patrimonio Cultural de la Humanidad, que ha formado parte del sistema vial incaico durante más de 500 años y que aún se mantiene en uso. Al finalizar la visita, serás trasladado de regreso a tu hotel.

Nota: La visita al Puente Q'eswachaka es opcional.



NIVEL:

Fácil

DURACIÓN:

10 horas

ALTITUD MÍNIMA:

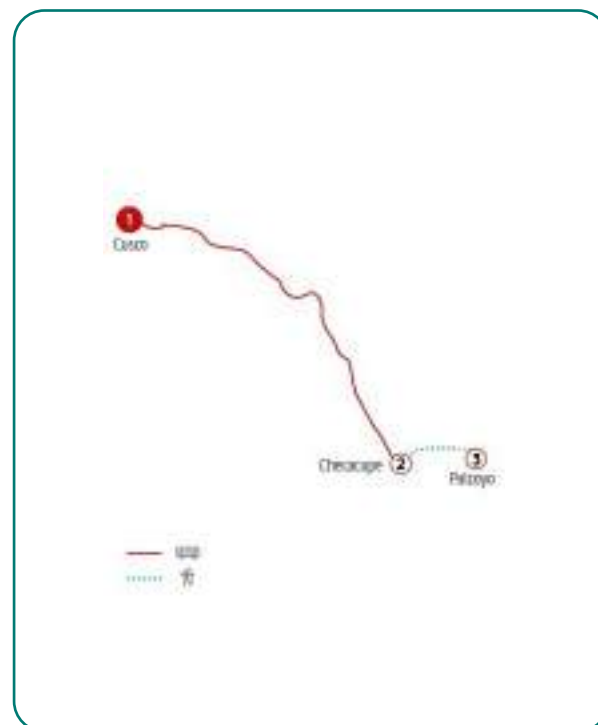
Q'eswachaka – 12 440 pies / 3 792 m.s.n.m.

ALTITUD MÁXIMA:

12 440 pies / 3 792 m.s.n.m.

DISTANCIA DE CAMINATA:

1,5 millas / 2,5 km





ÍNDICE

PALCOYO O VINICUNCA

¿QUÉ MONTAÑA DE SIETE COLORES SE AJUSTA AL PERFIL DE TU CLIENTE?

CARACTERÍSTICAS DEL TOUR	PALCOYO	VINICUNCA (INGRESO POR CUSIPATA)	VINICUNCA (INGRESO POR PITUMARCA)
INICIO DEL TOUR*	5:00 a.m.	4:00 a.m. 5:00 a.m. (en servicio privado)	4:00 a.m. 5:00 am (en servicio privado)
RETORNO A CUSCO*	4:00 p.m.	4:00 p.m.	4:00 p.m.
NIVEL DE DIFICULTAD	Fácil	Moderado	Exigente
HORAS DE VIAJE EN VAN	3.20 h.	2.40 h.	3 h.
KM Y TIEMPO DE CAMINATA	2.6 km - 2 h. -	7 km - 3 h. -	9.6 km - 5 h.
AFLUENCIA DE VISITANTES	Baja	Saturada	Muy Saturada
ALTITUD MÁXIMA	4 930 m.s.n.m.	5 100 m.s.n.m.	5 100 m.s.n.m.
DISTANCIA DESDE CUSCO	132 km	116 km	126 km
PAISAJES	Impresionante paisaje de una cordillera de siete colores, además de un bosque de piedras a lo largo de la ruta.	Impresionante paisaje de una montaña de siete colores.	Impresionante paisaje de una montaña de siete colores.

Los horarios en servicio privado pueden modificarse según los requerimientos del pasajero.



ÍNDICE

CAMINATA DE DÍA COMPLETO

CACHICATA

Por la mañana, serás recogido en tu hotel y trasladado al Puente Inca de Ollantaytambo, una antigua construcción inca de la que aún se conservan los pilares originales.

Luego, podrás explorar el imponente complejo arqueológico de Ollantaytambo, un centro militar, religioso y agrícola compuesto por andenes y diversos atractivos, como el Templo del Sol y la Casa Real del Sol. A medida que asciendes, podrás disfrutar de una vista panorámica del pueblo, el único centro urbano habitado de manera continua desde el Imperio Inca.

La caminata continúa hacia la cantera de Cachicata (3 210 m s. n. m.), un lugar dedicado al tallado y extracción de piedras utilizadas en la construcción de Ollantaytambo y otras estructuras cercanas. Allí se pueden observar las llamadas “piedras cansadas”, enormes bloques abandonados en el camino que evidencian la magnitud de las obras realizadas por las antiguas civilizaciones.

Durante el trayecto hacia la cantera, se puede optar por una caminata adicional de una hora hasta el Inti Punku o “Puerta del Sol” (3 925 m s. n. m.), una imponente puerta de piedra situada en la cima de una montaña, desde donde se obtiene una vista impresionante del nevado Verónica.

Disfruta de un box lunch en la cantera, y finalmente, serás trasladado desde Cachicata hasta tu hotel en Cusco o el Valle Sagrado.

NIVEL:

Moderado

DURACIÓN:

6 – 7 horas de caminata aproximadamente

ALTITUD MÍNIMA:

Ollantaytambo – 9 160 pies / 2 792 m.s.n.m.

ALTITUD MÁXIMA:

Cachicata – 10 531 pies / 3 209 m.s.n.m.





ÍNDICE

CAMINATA DE DÍA COMPLETO

INKILLTAMBO O CARCEL INCA

Inkilltambo es un sitio ceremonial construido durante la época del Inca Wiracocha, según crónicas de la era colonial. En este lugar se pueden observar rocas talladas conectadas por pasadizos estrechos, así como recintos rectangulares, andenes, fuentes, escalinatas y canales que datan de tiempos prehispánicos. El recorrido inicia con un ascenso corto desde Cusco hasta el Templo de la Luna, donde tendrás tiempo para explorar.

Inkilltambo – Kallachaka

Desde allí, se continúa descendiendo siguiendo el curso de un arroyo hasta llegar a Inkilltambo (Cárcel Inca), donde se realiza una breve visita guiada y tiempo libre para explorar. Desde el sitio de Inkilltambo, se sigue por los caminos incas originales hasta llegar al puente de Kallachaka, donde se pueden apreciar restos coloniales y la impresionante construcción de una pirámide truncada de la época inca ubicada en la cima de un acantilado.

Rumi Wasi – Cusco

Desde el puente de Kallachaka, se asciende para encontrar más restos arqueológicos y vistas panorámicas de Cusco, hasta llegar al sitio olvidado de Rumi Wasi. Finalmente, desde este punto, se toma el transporte de regreso al hotel en Cusco.

NIVEL:

Fácil

DURACIÓN:

3-4 horas de caminata

ALTITUD MÍNIMA:

3 300 m.s.n.m.

ALTITUD MÁXIMA:

3 600 m.s.n.m.





ÍNDICE

CAMINATA DE DÍA COMPLETO

LAS SIETE LAGUNAS DEL AUSANGATE

Las Siete Lagunas del Ausangate constituyen una excursión de día completo llena de aventura y paisajes impresionantes, donde destacan montañas y lagunas de colores turquesa, azul, verde e incluso rojizo. Durante el recorrido también podrás apreciar la flora y fauna andina, con especies como alpacas, vizcachas y el majestuoso cóndor.

Temprano por la mañana se toma el bus hacia Ocongate-Tinki, en un viaje por carretera asfaltada y camino rural de aproximadamente tres horas y media. Al llegar al destino final, se continúa hacia las lagunas: Otorongo Macho, Otorongo Hembra, Puca Cocha, Alqa Cocha, Ccomer Cocha, Azul Cocha y Pata Cocha.

Después de la caminata, se inicia el retorno con la posibilidad de hacer una parada para disfrutar de los baños termales de Pacchanta, ideales para relajarse antes del regreso.



NIVEL:
Moderado

DURACIÓN:
3-4 horas de caminata. Tiempo total: 12-13 horas

ALTITUD MÍNIMA:
3 500 m.s.n.m.

ALTITUD MÁXIMA:
4 500 m.s.n.m.





ÍNDICE

CAMINATA DE DÍA COMPLETO

WAQRAPUKARA

En runasimi, “Waqra” significa cuerno y “Pukara” significa fortaleza. Sin embargo, los pastores de la zona también la conocen como Llamapukara. “No son cuernos”, dicen ellos, “son las orejas de una llama alerta ante la presencia de extraños”.

Con escalinatas, una plaza, recintos ceremoniales y nichos con dinteles dobles y triples, Waqrapukara es un complejo arqueológico que funcionó como fortaleza o santuario. Una torre natural de vigilancia a la que solo se puede acceder caminando.

El tour comienza con la recojo desde el hotel temprano en la mañana, para luego dirigirse al sur hacia Chuquicahuana, donde se toma la ruta hacia Acomayo. En el trayecto se realiza una breve parada para visitar la laguna de Pomacanchi.

Continuando el recorrido, se llega a Sangarara y luego se avanza hacia la comunidad de La Rinconada, punto de inicio de la caminata hacia Waqrapukara.

Durante la ruta se puede observar una gran variedad de flora y fauna local. Después de la visita, se inicia el retorno hacia Sangarara para disfrutar del almuerzo, y finalmente se aborda el transporte de regreso a Cusco.

NIVEL:

Moderado

DURACIÓN:

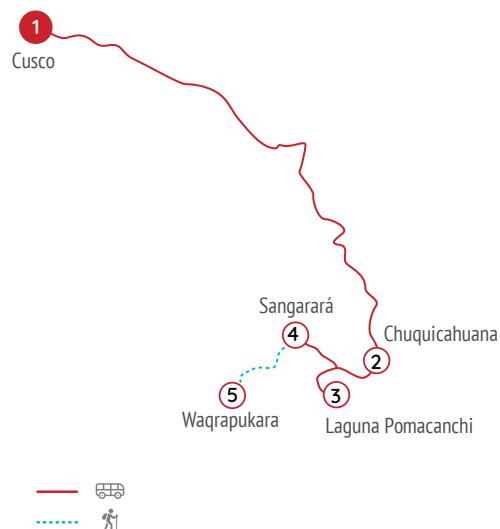
3–4 horas de caminata. Tiempo total: 12–13 horas

ALTITUD MÍNIMA:

3 500 m.s.n.m.

ALTITUD MÁXIMA:

4 300 m.s.n.m.





ÍNDICE

CAMINATA DE DÍA COMPLETO

CATARATAS DE PEROLNIYOC Y SITIO ARQUEOLÓGICO DE RAQAYPATA

Perolniyoc es uno de los sitios naturales más impresionantes de la región del Cusco, con una cascada de más de 80 metros de altura. El centro arqueológico se encuentra en la parte superior de la catarata y presenta una extraordinaria arquitectura que data de las épocas preinca e inca. Los visitantes pueden encontrar viviendas de dos niveles, qollqas (depósitos de almacenamiento), kallankas utilizadas como alojamientos, además de recintos ceremoniales y administrativos.

Para llegar, se toma un bus desde Cusco hacia Ollantaytambo. Desde allí, se continúa hacia el pueblo de Socma, desde donde se camina por un sendero durante aproximadamente una hora hasta llegar a la cascada. Si se desea explorar más, se puede continuar por un camino ascendente durante una hora y media adicional.

Una vez en la cima, se puede disfrutar de una maravillosa vista del Valle Sagrado, así como visitar el sitio arqueológico preinca e inca de Raqaypata. Finalmente, se regresa por el mismo sendero hasta llegar nuevamente al pueblo de Socma.

NIVEL:
Moderado

DURACIÓN:
2-3 horas de caminata. Tiempo total: 6-7 horas

ALTITUD MÍNIMA:
2 900 m.s.n.m.

ALTITUD MÁXIMA:
3 460 m.s.n.m.





ÍNDICE

CAMINATA DE DÍA COMPLETO

Q'ESWACHAKA Y LAS CUATRO LAGUNAS DEL GRAN SUR

Comienza esta aventura partiendo desde Cusco hacia el puente Q'eswachaka. Su nombre proviene de la unión de dos palabras quechuas: "Q'eswa", que significa trenzar, y "Chaka", que significa puente.

Este puente es muy especial, ya que está construido al estilo original inca. La impresionante estructura mide 33 metros de largo, 1,20 metros de ancho y se eleva 15 metros sobre el río. Es reconstruido cada año por los descendientes locales de los incas, manteniendo viva una tradición ancestral.

Durante el recorrido se realizarán paradas en sitios de interés cercanos al puente, para luego continuar hacia el circuito de lagunas. Al llegar a la primera, disfruta de un paseo en bote inolvidable mientras contemplas las vistas de los Andes. Después, disfruta de un almuerzo tipo picnic a orillas de la laguna.

Tras visitar las otras tres hermosas lagunas, serás trasladado de regreso a tu hotel en Cusco.

NIVEL:
Moderado

DURACIÓN:
1-2 horas de caminata. Tiempo total: 12-13 horas

ALTITUD MÍNIMA:
3 000 m.s.n.m.

ALTITUD MÁXIMA:
4 000 m.s.n.m.





LISTA DE EQUIPAJE



ÍNDICE



ROPA Y CALZADO



- Suéter de lana
- Casaca polar (fleece)
- Camisas de manga larga, polos y ropa interior



- Pantalones o medias de lana
- Pantalones sintéticos o de lana para caminata
- Shorts



- Ropa de baño
- Medias casuales, medias para caminata (preferiblemente de lana) y medias interiores



- Calzado: botas de caminata resistentes y calzado cómodo para usar en el campamento

ACCESORIOS DE VIAJE



- Gorra
- Gorro de lana o bandana
- Guantes



- Botella de agua o camelbak
- Neceser de aseo personal
- Desinfectante de manos
- Repelente de insectos



- Cámara
- Botiquín personal de primeros auxilios
- Linterna y gafas de sol
- Bolsas Ziploc



- Mochila de día para pertenencias personales, con cubierta impermeable en caso de lluvia



ÍNDICE

DIFERENCIAS ENTRE EL SERVICIO COMPARTIDO, PRIVADO Y PREMIUM

	COMPARTIDO	PRIVADO	PREMIUM
COLCHONETA	Colchón inflable	Colchón inflable	Colchón inflable
GUÍA PROFESIONAL	Compartido	Privado	Privado
ALIMENTACIÓN COMPLETA	Especial del día	Especial del día	Especial del día
TREKKING Y CAMPING	Estándar	Moderno	Moderno
TREN	Expedición	-	-
PORTEADORES	-	Puede cargar hasta 5 kg	Puede cargar hasta 7 kg
DUCHA CALIENTE	-	-	Incluido
AMENITIES DE DUCHA	Incluido	Incluido	Incluido
SHOWER AMENITIES	-	-	Incluido
TOALLAS	-	-	Incluido
BASTONES DE CAMINATA	Disponible para alquiler	Disponible para alquiler	Incluido
SACOS DE DORMIR	Incluido	Incluido	Incluido
CATRES	-	-	Incluido
VINO / CHAMPAGNE	-	-	Incluido
MASAJE	-	-	Incluido
YOGA	-	-	Incluido
TRANSPORTE	Compartido	Privado	Incluido
VAJILLA DEL HOTEL	-	-	Incluido
TELÉFONO SATELITAL	-	-	Incluido



PREGUNTAS FRECUENTES



ÍNDICE



¿CÓMO SON LOS CAMPAMENTOS?

Los campamentos a lo largo del camino varían ligeramente cada día y están numerados para facilitar su identificación por parte de los pasajeros. Después de pasar los puntos de control, los porteadores y cocineros reciben del personal del Ministerio de Cultura el número del campamento asignado.

En el primer campamento (Wayllabamba), las carpas se instalan sobre una superficie blanda cubierta de pasto, lo que ofrece una experiencia especialmente cómoda para los pasajeros. El segundo campamento (Pacaymayo) y el tercero (Wiñayhuayna) cuentan con un terreno más firme, compuesto por suelo duro y algunas piedras pequeñas. Sin embargo, esto no representa ninguna incomodidad, ya que los pasajeros duermen sobre colchonetas inflables diseñadas para garantizar un descanso confortable durante la noche.

¿DE QUÉ TAMAÑO SON LOS GRUPOS?

Los grupos pueden variar en tamaño según el número de pasajeros. Por lo general, los grupos están limitados a un máximo de 16 participantes; sin embargo, contamos con toda la capacidad y el equipo necesarios para operar grupos más grandes cuando sea requerido.

¿QUÉ DEBO LLEVAR?

Se recomienda que los pasajeros lleven una mochila pequeña de día con sus artículos personales, snacks, una botella de agua o camelback, y una cámara. La agua filtrada se proporciona a partir del almuerzo del día 1 en trekkings largos en Cusco, por lo que es importante llevar agua suficiente para el inicio de la caminata y luego realizar el refill durante el almuerzo.

Si los pasajeros cuentan con un botiquín personal de primeros auxilios, se sugiere llevarlo durante las caminatas.



ÍNDICE



PREGUNTAS FRECUENTES

¿QUÉ SUCEDE SI TENGO UNA EMERGENCIA MÉDICA DURANTE LA CAMINATA?

Todo nuestro personal está altamente capacitado en protocolos de salud y seguridad, y las rutas de evacuación han sido previamente evaluadas y verificadas. Nuestros guías están certificados en primeros auxilios, siguiendo estándares internacionales como el curso "Wilderness and Remote First Aid" de la Cruz Roja.

Además, siempre llevamos un botiquín de primeros auxilios completo y un tanque de oxígeno para atender cualquier emergencia. La comunicación se mantiene por radio en todo momento, lo que garantiza contacto inmediato con los servicios de apoyo o centros médicos si fuera necesario.

¿CÓMO FUNCIONA EL BRIEFING PREVIO AL TREK?

El briefing se lleva a cabo 1 o 2 días antes del inicio del trek. La modalidad se coordina según la disponibilidad del guía y el alojamiento de los pasajeros: puede ser telefónico o presencial para servicios de Camino Inca 2D/1N.

El briefing para treks de mayor duración es obligatorio de manera presencial.

¿CUÁNDO SE ENTREGA LA BOLSA DE VIAJE?

La bolsa de viaje se entrega el día del briefing, únicamente cuando esté incluida en el programa. Está contemplada en todos los treks, a excepción del Camino Inca en servicio compartido, que no incluye bolsa de viaje.




LIMATOURS

- EST. 1956 -


Para más información,
contacta a tu especialista en destinos.

🌐 limatours.com.pe
✉ sales@limatours.com.pe
☎ (51-1) 619-6900

¡Síguenos en nuestras redes sociales!

 [/limatoursperu](#)

 [/limatours](#)

 [/limatoursperu](#)

Lima Tours S.A.C - RUC / ID 20536830376